



# OBWIESZCZENIE

## BURMISTRZA MIASTA ŻARY


z dnia 14 października 2014 r.

w sprawie informacji o numerach i granicach obwodów głosowania, wyznaczonych siedzibach obwodowych komisji wyborczych, lokalach obwodowych komisji wyborczych dostosowanych do potrzeb wyborców niepełnosprawnych, o możliwości głosowania korespondencyjnego przez wyborców niepełnosprawnych oraz wskazanie, które z obwodowych komisji wyborczych są wyznaczone przez Burmistrza dla przeprowadzenia głosowania korespondencyjnego.

Na podstawie art. 16 § 1 i art. 61a § 1 ustawy z dnia 5 stycznia 2011r. – Kodeks wyborczy (Dz. U. z 2011 r. Nr 21, poz. 112 z późn. zm.) podaje się do wiadomości wyborców informacje o numerach i granicach obwodów głosowania, wyznaczonych siedzibach obwodowych komisji wyborczych, lokalach obwodowych komisji wyborczych dostosowanych do potrzeb wyborców niepełnosprawnych, o możliwości głosowania korespondencyjnego przez wyborców niepełnosprawnych oraz wskazanie, które z obwodowych komisji wyborczych są wyznaczone przez Burmistrza dla przeprowadzenia głosowania korespondencyjnego w wyborach do rad gmin, rad powiatów i sejmików województw oraz wyborów wójtów, burmistrzów i prezydentów miast zarządzonych na dzień **16 listopada 2014 r.**

Nr obwodu głosowania	Granica obwodu	Siedziba obwodowej komisji wyborczej
1 	ulice: Asnyka, Batorego, Brzozkwińska, Budowlanych, Czerwieńska, Drzymały, Gen. Sowińskiego, Głowackiego, Jakubicy, Kołłątaja, Kilińskiego, Konarskiego, Ludowa, Malczewskiego, Malinowa, Marcinkowskiego, Morełowa, Niemcewicz, Orkana, Piastowska, Rejtana, Robotnicza, Skarbowa, Staszica, Stefczyka, Wiśniowa.	Gimnazjum Nr 1 ul. Staszica 16
2 	ulice: Al. Jana Pawła II, Bociania, Bohaterów Getta, Chełmońskiego, Daszyńskiego, Domańskiego, Gen. Okulickiego, Jęczmienna, Matejki, Kossaka, Kwiatowa, Nadrzeczna, Orzechowa, Owsiana, Poznańska, Przepiórek, Pszenna, Ptasia, Rolnicza, Słowicza, Spokojna, Warsztatowa, Zielona, Zielonogórska, Żagańska od nr 1 do nr 89, Żurawia, Żytunia.	Środowiskowy Dom Samopomocy ul. Boh. Getta 19
3 	ulice: Czerwonego Krzyża, Paderewskiego.	Miejskie Przedszkole nr 7 ul. Szymanowskiego 2
4 	ulice: Chopina, Jagiellońska, Krótka, Strzelców, Żabikowska.	Szkoła Podstawowa Nr 1 ul. Szymanowskiego 8 wejście od ul. Chopina
5 	ulice: Lutosławskiego, Nowowiejskiego, Szymanowskiego, Wieniawskiego, Telemanna.	Świetlica Spółdzielni Mieszkaniowej ul. Wieniawskiego 1
6 	ulice: 17 Lutego, Kazimierza Wielkiego, Kurpińskiego, Moniuszki.	Szkoła Podstawowa Nr 1 ul. Szymanowskiego 8 wejście od ul. Szymanowskiego
7 	ulice: Artylerzystów, Broni Pancernych, Buczka, Legionistów, Lotników, Myśliwska, Pl. Inwalidów, Podchorążych, Przeladunkowa.	Gimnazjum Nr 2 ul. Broni Pancernych 8
8 	ulice: 9 Maja, Browarna, Chrobrego, Cicha, Jagiełły, Kąpielowa, Mieszka I, Ogrodowa, Osadników Wojskowych, Plater, Pl. Kaczy Rynek, Pl. Kard. Wyszyńskiego, Pl. Przyjaźni, Pl. Rynek, Podwałe, Ratuszowa, Traugutta, Wartownicza, Zamkowa, Zaściankowa	Liceum Ogólnokształcące ul. Podwałe 16
9 	ulice: 11 Listopada, 1 Maja, Długosza, Fredry, Kalinowskiego, Ks. Ściegiennego, Miła, Obrońców, Partyzantów, Poczta, Pokoju, Wrocławska.	Miejskie Przedszkole Nr 3 ul. 11 Listopada 22
10 	ulice: Bema, Boya – Żeleńskiego, Gen. Chłopickiego, Gen. Dąbrowskiego, Konopnickiej, Kopernika, Krasieńskiego, Kraszewskiego, Łokietka, Mickiewicza, Nałkowskiej, Pl. Wolności, Prusa, Reymonta, Sienkiewicza, Słowackiego, Szpitalna, Wyspiańskiego, Zakopiańska, Żeromskiego.	Szkoła Podstawowa Nr 8 ul. Partyzantów 9
11 	ulice: Zawiszy Czarnego, Żagańska nr 100A i od nr 112 do nr 114.	Lokal gastronomiczny ul. Zawiszy Czarnego 19
12 	ulica: Częstochowska, Głogowska, Górnośląska, Katowicka, Kolejowa, Serbska.	Miejskie Przedszkole Nr 8 ul. Górnośląska 28
13 	ulice: Baczyńskiego, K. K. Baczyńskiego, Kasprzaka, Zwycięzców.	Szkoła Podstawowa Nr 5 ul. Częstochowska 3, budynek A
14 	ulice: Chełmska, Gnieźnieńska, Męczenników Oświęcimskich, Radomska, Rzeszowska, Zamojska.	Zespół Szkół Budowlanych ul. Górnośląska 2
15 	ulice: Białostocka, Bukowa, Cegielniana, Fabryczna, Jesienna, Kielecka, Lubelska, Polna, Południowa, Północna, Słoneczna, Szarych Szeregów, Szmaragdowa, Wiosenna, Zgorzelecka.	Szkoła Podstawowa Nr 5 ul. Częstochowska 3, budynek B
16 	ulice: Okrzei.	Gimnazjum Nr 3 ul. Okrzei 19
17 	ulice: Broniewskiego, Dolnośląska, Dygasińskiego, Huculska, Irysowa, Kalinowa, Kaszubska, Komuny Paryskiej, Młynarska, Rataja, Różana, Szkolna, Średnia, Św. Brata Alberta, Witosa, Zapolskiej.	Szkoła Podstawowa Nr 2 ul. G. Zapolskiej 16
18 	ulice: Bieszczadzka, Izerska, Karpacka, Karkonoska, Kujawska, Kurpiowska, Leszczyńska, Lubuska, Małopolska, Mazowiecka, Mazurska, Opolska, Pienińska, Podhalańska, Podlaska, Pomorska, Słowiańska, Sudecka, Śląska, Świętokrzyska, Tatrzańska, Warmińska, Wielkopolska, Wileńska.	Świetlica POD „Związkowiec” ul. Tatrzańska 11A
19 	ulice: Akacja, Al. Wojska Polskiego nr nieparzyste 1A-29, 91 i nr parzyste: 2-98A, Botaniczna, Brzozowa, Czecha, Dębowa, Dziewina, Klonowa, Krucza, Kusocińskiego, Leśna, Letniskowa, Malinowskiego, Marusarzówny, Modrzewiowa, Pl. Żwirki i Wigury, Pytlasińskiego, Rekreacyjna, Sarnia, Sosnowa, Spacerowa, Sportowa, Stamma, Teligi, Tenisowa, Turystyczna, Wypoczynkowa.	Szkoła Podstawowa Nr 8 ul. Partyzantów 9
20 	ulice: Al. Wojska Polskiego nr nieparzyste: 31-89A i nr parzyste 100-138, Gen. Pułaskiego, Gen. Sikorskiego, Lelewela, Marszowska, Pionierów, Wyzwolenia, Zachodnia, Żołnierska.	Zespół Szkół ul. Gen. Pułaskiego 4
21 	ulice: Armii Krajowej, Batalionów Chłopskich, Dworcowa, Grunwaldzka, Łąkowa, Na Wzgórzu, Niepodległości, Osadnicza, Powstańców Wielkopolskich, Strażacka, Szklarska, Westerplatte.	Filia Żarskiego Domu Kultury, ul. Grunwaldzka 3
22	105 Szpital Wojskowy – Samodzielny Publiczny Zakład Opieki Zdrowotnej z Przychodnią w Żarach.	Szpital ul. Domańskiego 2
23	Niepubliczny Zakład Opieki Zdrowotnej „Szpital na Wyspie” w Żarach.	Szpital ul. Pszenna 2

 Obwody oznaczone symbolem, posiadają lokale wyborcze dostosowane do potrzeb wyborców niepełnosprawnych.

 Obwody oznaczone symbolem zostały wyznaczone dla celów głosowania korespondencyjnego Zarządzeniem Nr 210/14 Burmistrza Miasta Żary z dnia 10 października 2014 r. w sprawie wyznaczenia obwodowych komisji wyborczych dla celów głosowania korespondencyjnego.

Wyborcy niepełnosprawni mogą składać wnioski o dopisanie ich do spisu wyborców w obwodach głosowania dostosowanych do potrzeb wyborców niepełnosprawnych w terminie do dnia **11 listopada 2014 r.** do Urzędu Miejskiego w Żarach.

Wyborca niepełnosprawny o znacznym lub umiarkowanym stopniu niepełnosprawności w rozumieniu ustawy z dnia 27 sierpnia 1997 r. o rehabilitacji zawodowej i społecznej oraz zatrudnianiu osób niepełnosprawnych (Dz. U. z 2010 r. Nr 214, poz. 1407, z późn. zm.) oraz wyborca, który najpóźniej w dniu głosowania kończy 75 lat, może w terminie do **7 listopada 2014 r.** złożyć wniosek do Burmistrza Miasta Żary o sporządzenie aktu pełnomocnictwa do głosowania w jego imieniu.

Wyborca niepełnosprawny o znacznym lub umiarkowanym stopniu niepełnosprawności, w rozumieniu ustawy z dnia 27 sierpnia 1997 r. o rehabilitacji zawodowej i społecznej oraz zatrudnianiu osób niepełnosprawnych, może **głosować korespondencyjnie**.

### Uwaga!

W przypadku zgłoszenia przez wyborcę niepełnosprawnego zamiaru głosowania korespondencyjnego, głosowanie za pośrednictwem pełnomocnika jest wyłączone.

Informacje w sprawach rejestru i spisu wyborców, udzielenia pełnomocnictwa, głosowania korespondencyjnego przez wyborców niepełnosprawnych można uzyskać w Biurze Obsługi Mieszkańca Urzędu Miejskiego w Żarach przy ul. Rynek 1-5, albo pod nr telefonu: **(68) 47 08 336** lub w formie elektronicznej, adres email: **miasto@um.zary.pl**.

**Lokale wyborcze będą otwarte w dniu głosowania 16 listopada 2014 r. (niedziela) w godzinach od 7.00 do 21.00.**

Przed przystąpieniem do głosowania wyborca będzie obowiązany okazać obwodowej komisji wyborczej dowód osobisty lub inny dokument umożliwiający stwierdzenie tożsamości.

**BURMISTRZ**

*/-/ Wacław Maciuszonek*